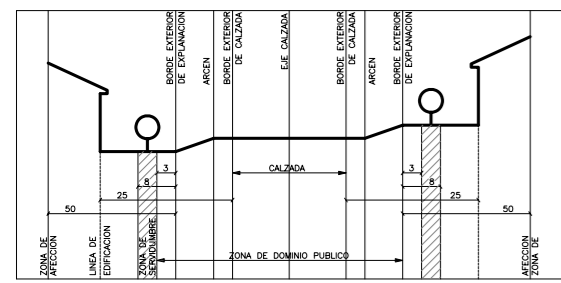
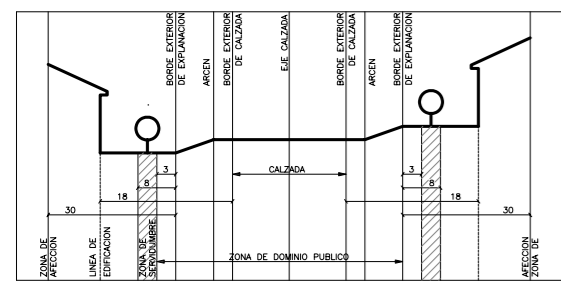


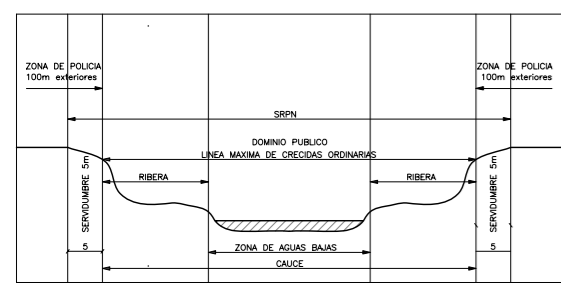
ZONA DE DOMINIO PÚBLICO, AFECCIÓN Y SERVIDUMBRE EN SUELO RUSTICO RED DE CARRETERAS AUTOVIAS



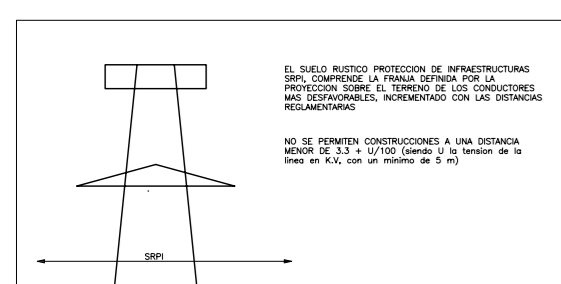
ZONA DE DOMINIO PÚBLICO, AFECCIÓN Y SERVIDUMBRE EN SUELO RUSTICO RED DE CARRETERAS NACIONAL



ZONA DE DOMINIO PÚBLICO, AFECCIÓN Y SERVIDUMBRE EN SUELO RUSTICO SECCION TIPO CARRETERA AUTONOMICA Y PROVINCIAL



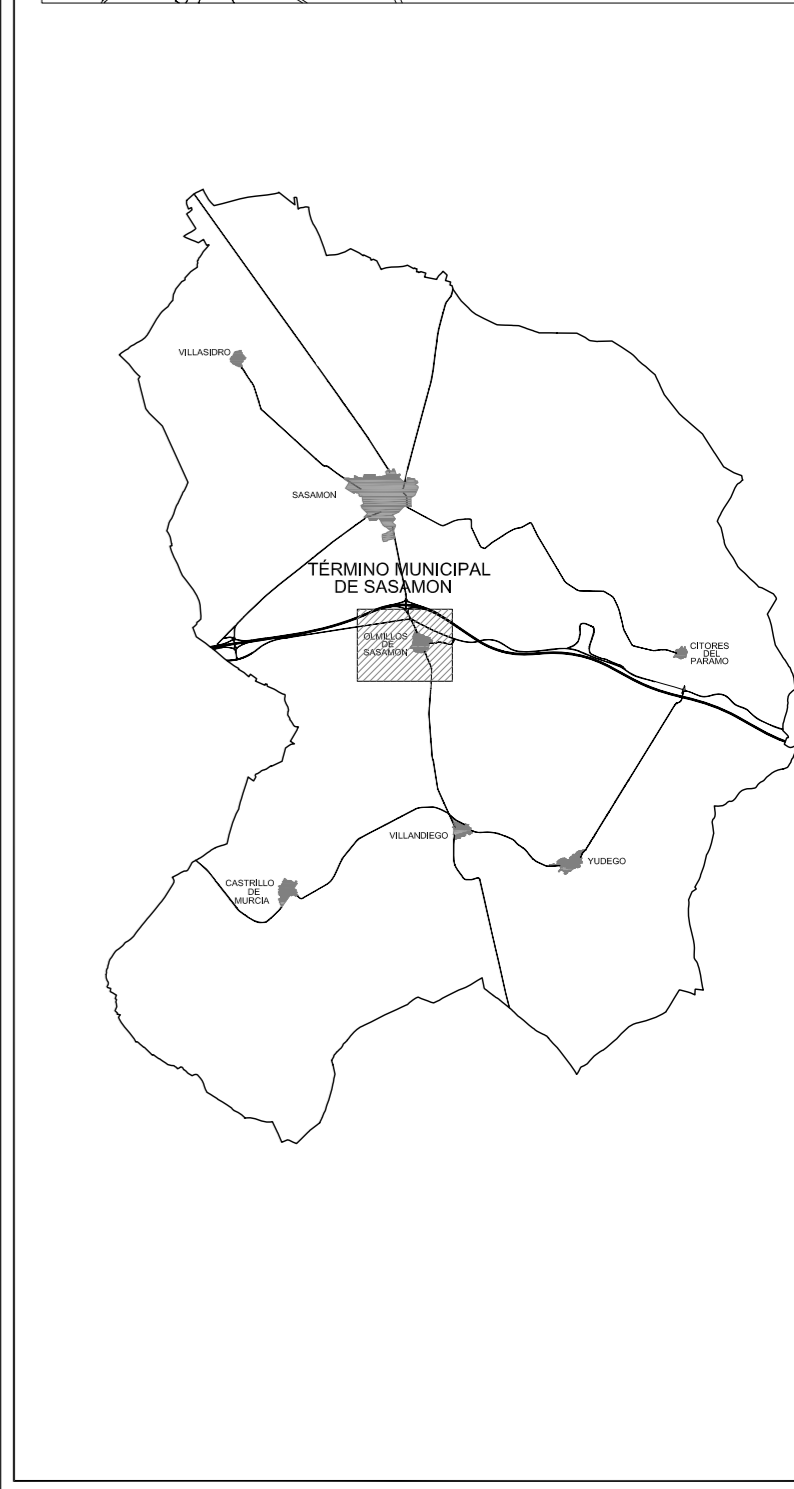
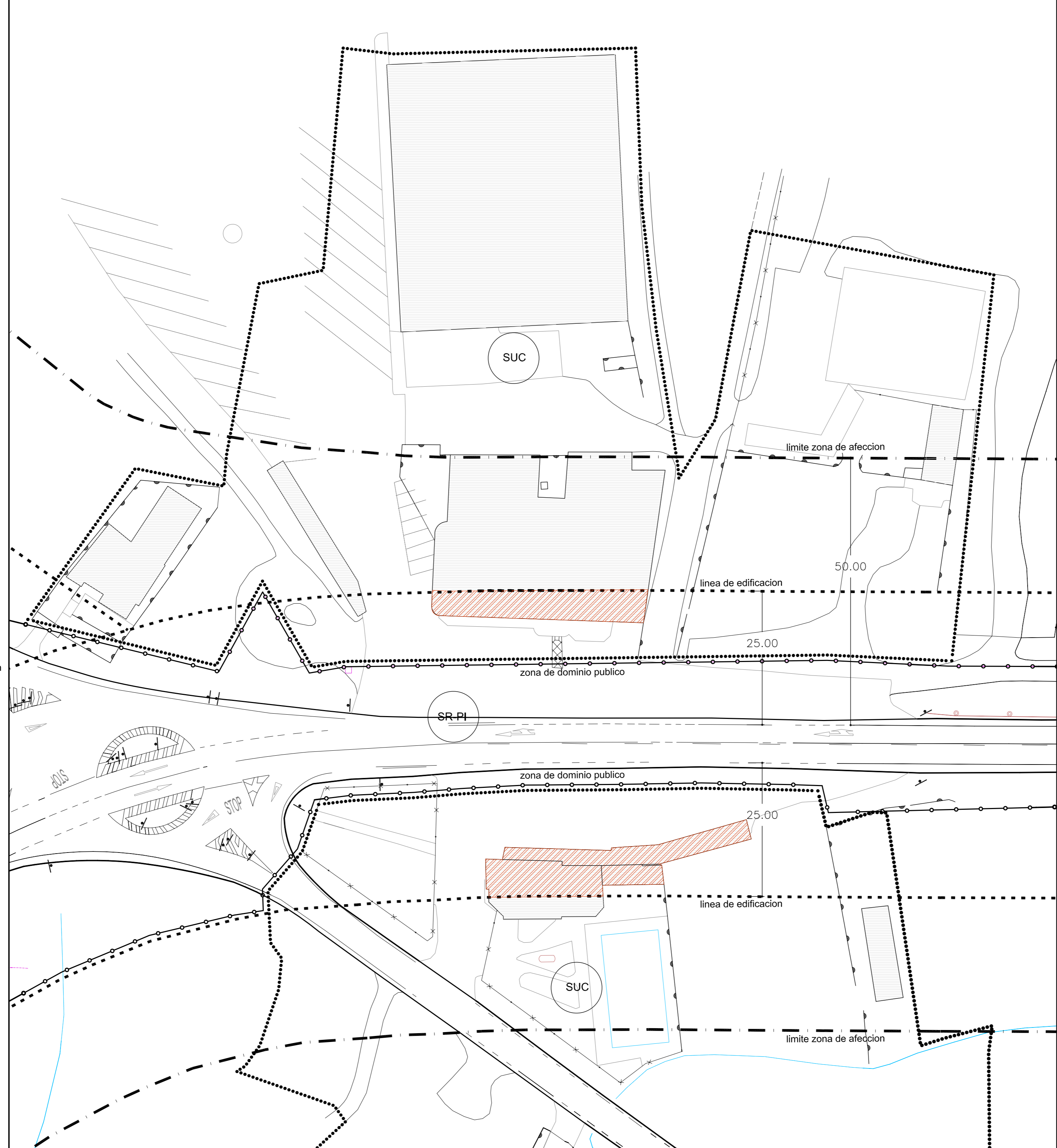
DETRINACIONES PARA LOS CURSOS DE AGUA



DETRINACIONES PARA EL SECTOR ELECTRICO

LEGISLACION DE CARRETERAS

- línea limite de edificación
- línea limite zona de afección
- limite zona de dominio público
- ▨ edificación fuera de ordenación



NORMAS URBANISTICAS MUNICIPALES
TERMINO MUNICIPAL DE SASAMON
BURGOS

PLANO DE ORDENACION
 CLASIFICACION DEL SUELO
 P. DE ORDENACION DETALLADA
 ZONA DETALLE CRTA N-120
 AFECCION CARRETERAS

PO 2.2 3/3
 escala: 1/1.000

doc. aprobación provisional
 RD-411-a001
 JUNIO 2013

EXCMO. AYTO. DE SASAMON

CERRO ARQUITECTOS & ASOCIADOS 2000 S.L.P
 Arquitecto: Jesus del Cerro Alonso
 avd. del venia nº 3, ental. IZQ. 09005 BURGOS
 telefono. 947047965 fax. 947040292
 e-mail: cerro@cerroarquitectos.com

la propiedad

PLANO IMPRESO EN CEREBAY. cerebay.es AVENIDA LA PAZ, 39 09004 BURGOS. TLF-947040135