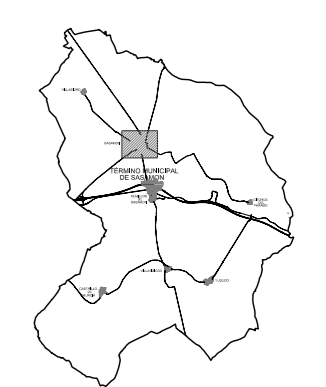
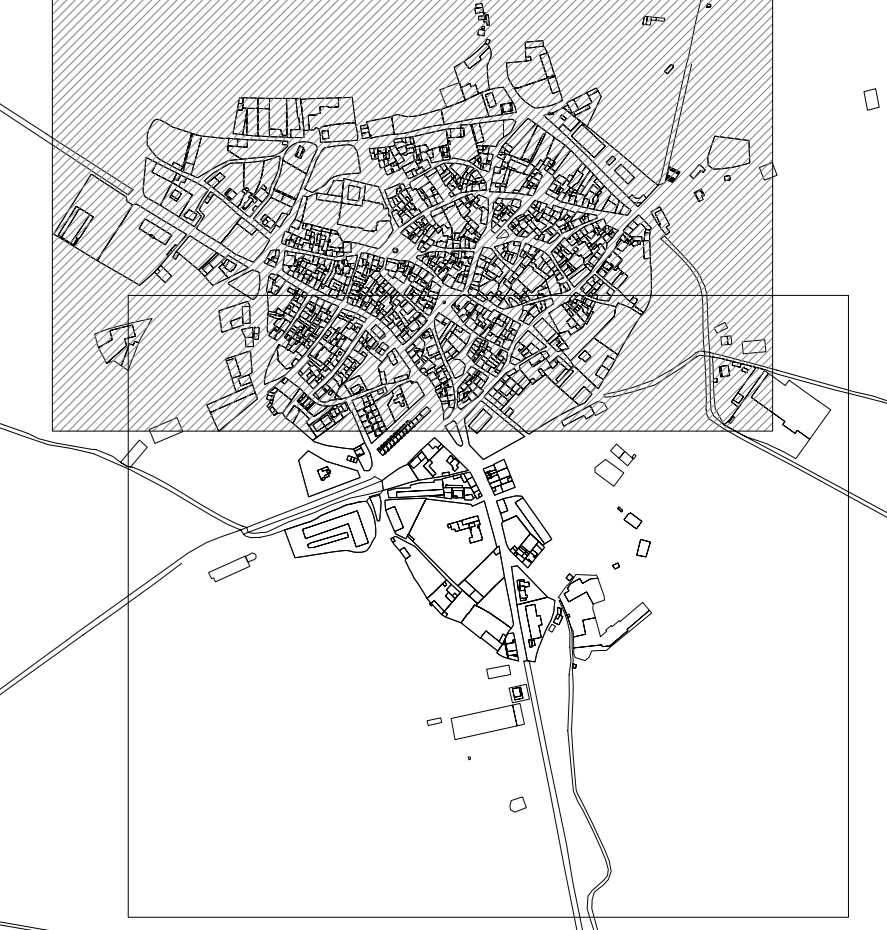


DELIMITACION DEL ENTORNO DE PROTECCION DEL CONJUNTO HISTORICO DE SASAMON

LA ORDENACION ASIGNADA A TODOS LOS ELEMENTOS INCLUIDOS DENTRO DE LA DELIMITACION DEL ENTORNO DE PROTECCION DEL CONJUNTO HISTORICO DE SASAMON SE REMITEN AL FUTURO PLAN ESPECIAL DEL CONJUNTO HISTORICO DE SASAMON O INSTRUMENTO DE PLANEAMIENTO ADECUADO. LA ORDENACION CORRESPONDIENTE A LOS INMUEBLES DENTRO DEL CONJUNTO HISTORICO NO PUEDEN CONTEMPLAR PREVISIONES QUE VULNEREN EL ART. 42.4 DE LA LEY 12/2002 DE PATRIMONIO. DE CONFORMIDAD CON DICHO TEXTO LEGAL EN TANTO NO SE DOTE DEL CORRESPONDIENTE INSTRUMENTO URBANISTICO DE PROTECCION. LA CONCESION DE LICENCIAS, ORDENES DE EJECUCION, PRECISARA, EN EL AMBITO AFECTADO POR LA DECLARACION, LA UTOORIZACION PREVIA DE LA COMISION TERRITORIAL DE PATRIMONIO CULTURAL DE BURGOS (art 44.1)

CATALOGO BIENES INTEGRANTES DEL PATRIMONIO ARQUITECTONICO

- PROTECCION INTEGRAL**
- CONJUNTO HISTORICO VILLA DE SASAMON (delimitacion entorno de proteccion)
 - FUENTE LAVADERO (camino eras nº2)
 - ERMITA DEL HUMILLADERO (cr villadiego nº3)
 - CRUCERO (INTERIOR ERMITA HUMILLADERO) (cr villadiego nº3)
 - INSCRIPCION (pl. santamaria nº2)
 - CONSTRUCCION (c/claudia clancas, nº10)



- PROTECCION INTEGRAL**
PROTECCION ESTRUCTURAL
PROTECCION AMBIENTAL
- DELIMITACION DEL ENTORNO DE PROTECCION DEL CONJUNTO HISTORICO
 - DELIMITACION DEL CONJUNTO HISTORICO
 - ENTORNO DE PROTECCION DEL MONUMENTO B.I.C.
 - LIMITE SUELO URBANO
 - LIMITE S. URBANO NO CONSOLIDADO
 - LIMITE SUELO URBANIZABLE
 - ▨ LIMITE S. RUSTICO PROTECCION INFRAESTRUCTURAS
 - ▨ LIMITE S. RUSTICO ASENTAMIENTO TRADICIONAL
 - ▨ LIMITE S. RUSTICO PROTECCION CULTURAL
 - ▨ LIMITE S. RUSTICO PROTECCION NATURAL
 - ▨ LIMITE SUELO RUSTICO COMUN
 - ▨ DEFICION ALINEACION OFICIAL
 - ▨ SUELO URBANO NO CONSOLIDADO
 - ▨ SUELO URBANIZABLE
 - B.I.C. DELIMITACION DEL CONJUNTO HISTORICO DE SASAMON Y SU ENTORNO
 - ▨ ORDENANZA 1. CASCO ANTIGUO
 - ▨ ORDENANZA 2. AMPLIACION DE CASCO
 - ▨ ORDENANZA 3. INDUSTRIAL
 - ▨ ORDENANZA 4. EQUIPAMIENTOS
 - ▨ ORDENANZA 5. ZONAS VERDES
 - ✳ BIEN / YACIMIENTO ARQUEOLOGICO
 - ▨ AREA DE CAUTELA ARQUEOLOGICA

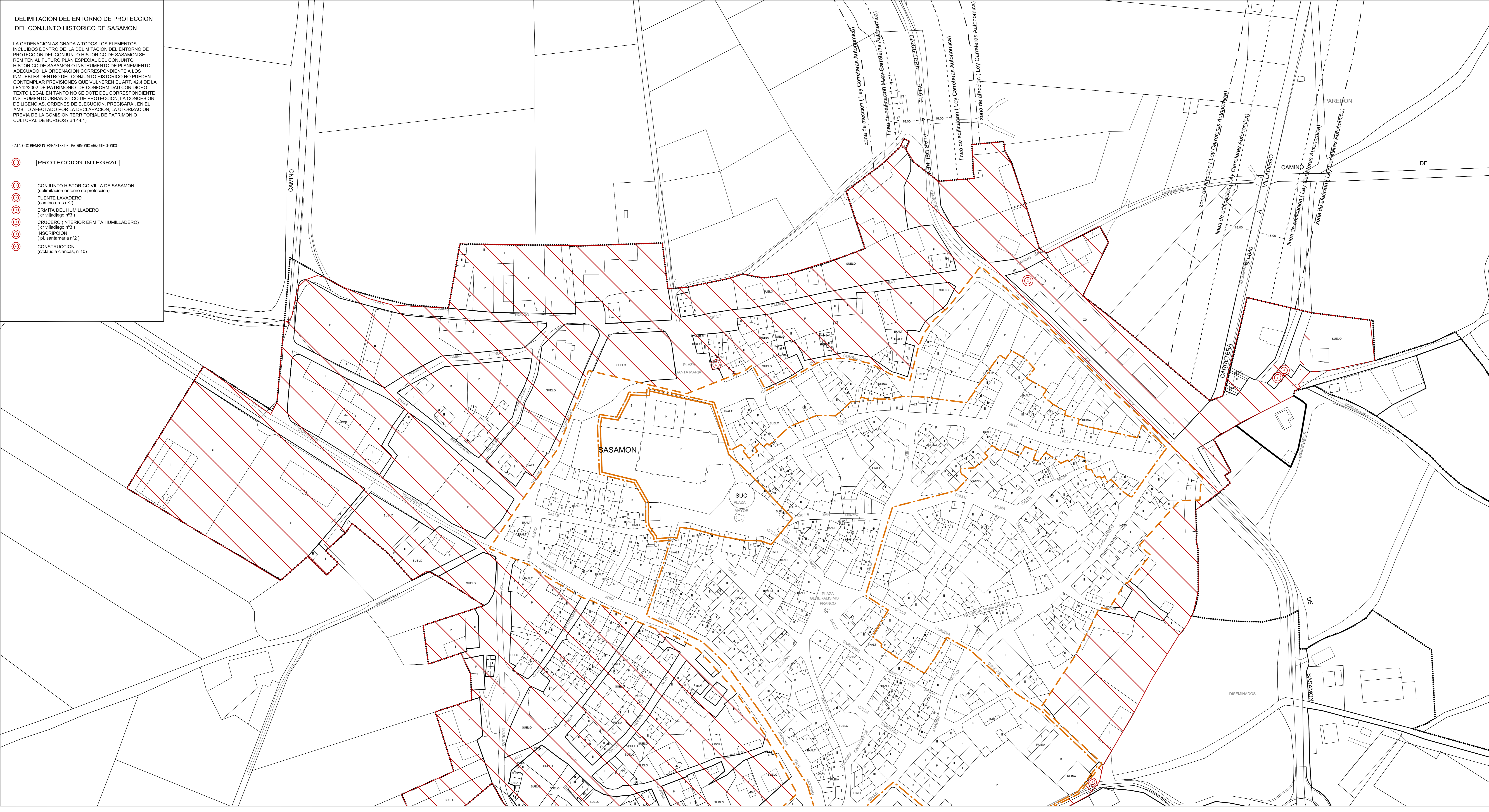
NORMAS URBANISTICAS MUNICIPALES TERMINO MUNICIPAL DE SASAMON BURGOS

PLANO DE ORDENACION CLASIFICACION DEL SUELO P. DE ORDENACION DETALLADA ALINEACIONES Y CATALOGO MUNICIPIO DE SASAMON

PO 3.1 2/2
 escala: 1/1.000

EXCMO. AYTO. DE SASAMON

CERRO ARQUITECTOS & ASOCIADOS 2000 S.L.P.
 Arquitecto: Jesus del Cerro Alonso
 Avd. del Vera nº 3, 09006 BURGOS
 telefono: 947047865 fax: 947040292
 e-mail: cerro@cerroarquitectos.com



doc. aprobacion provisional RD-411-a001 JUNIO 2013

la propiedad

la propiedad

