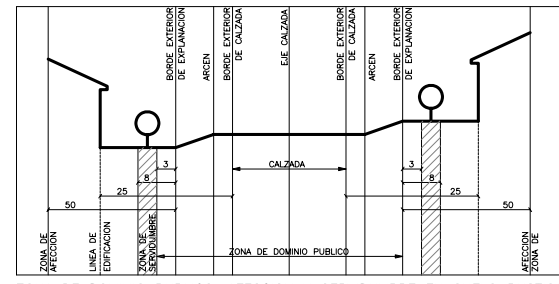
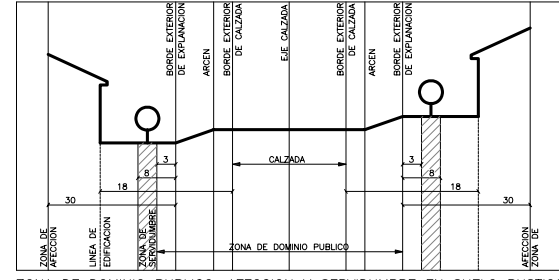


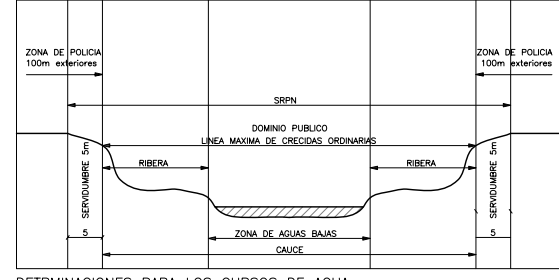
ZONA DE DOMINIO PUBLICO, AFECTACION Y SERVIDUMBRE EN SUELO RUSTICO RED DE CARRERAS AUTOVIAS



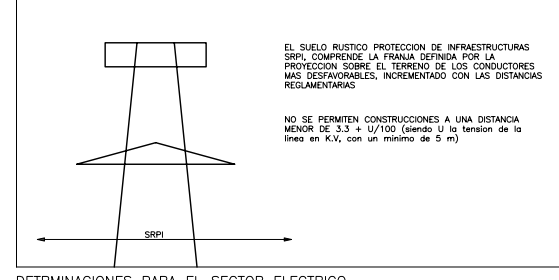
ZONA DE DOMINIO PUBLICO, AFECTACION Y SERVIDUMBRE EN SUELO RUSTICO RED DE CARRERAS NACIONALES



ZONA DE DOMINIO PUBLICO, AFECTACION Y SERVIDUMBRE EN SUELO RUSTICO SECCION TIPO CARRETERA AUTONOMICA Y PROVINCIAL

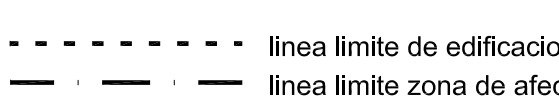


DETRINACIONES PARA LOS CURSOS DE AGUA



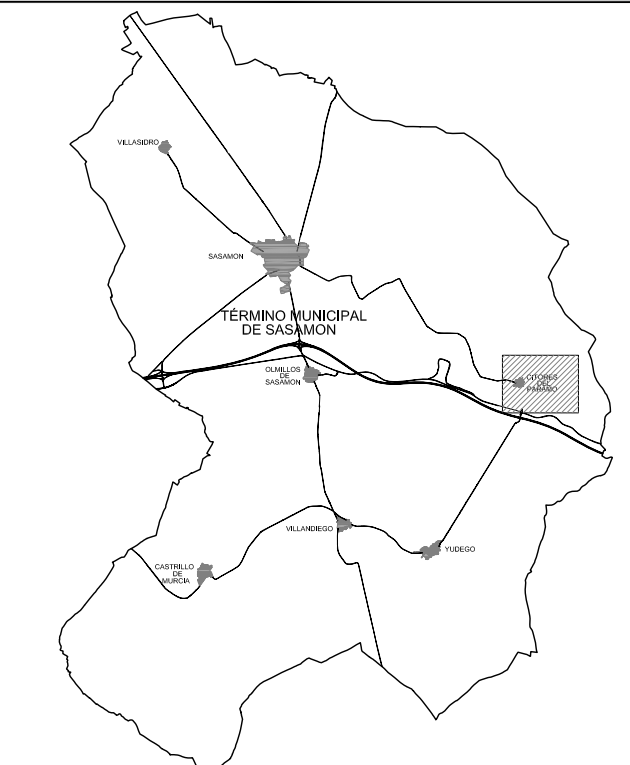
DETRINACIONES PARA EL SECTOR ELECTRICO

LEGISLACION DE CARRETERAS



CATALOGO BIENES INTEGRANTES DEL PATRIMONIO ARQUITECTONICO

- PROTECCION INTEGRAL
- IGLESIA DE SANTA MARIA MAGDALENA (pl la iglesia nº1)
- ERMITA DE LA VIRGEN DE LA GRACIA (diseminados villasidro nº16)
- CRUZ (pl la iglesia nº1)
- CRUZ (polig. 505 parcela 362)
- ESCUDO (pl de la iglesia nº19)
- FUENTE (pl de la iglesia )



- PROTECCION INTEGRAL
- PROTECCION ESTRUCTURAL
- PROTECCION AMBIENTAL
- ENTORNO DE CAUTELA DEL PATRIMONIO EDIFICADO
- LIMITE SUELO URBANO
- LIMITE S. RUSTICO PROTECCION INFRAESTRUCTURAS
- LIMITE S. RUSTICO ASENTAMIENTO TRADICIONAL
- LIMITE S. RUSTICO PROTECCION CULTURAL
- LIMITE S. RUSTICO PROTECCION NATURAL
- LIMITE SUELO RUSTICO COMUN
- DEFICION ALINEACION OFICIAL
- ORDENANZA 1. CASCO ANTIGUO
- ORDENANZA 2. AMPLIACION DE CASCO
- ORDENANZA 3. INDUSTRIAL
- ORDENANZA 4. EQUIPAMIENTOS
- ORDENANZA 5. ZONAS VERDES
- BIEN / YACIMIENTO ARQUEOLOGICO


NORMAS URBANISTICAS MUNICIPALES  
TERMINO MUNICIPAL DE SASAMON  
**BURGOS**

PLANO DE ORDENACION  
CLASIFICACION DEL SUELO  
P. DE ORDENACION DETALLADA  
ALINEACIONES Y CATALOGO  
MUNICIPIO DE VILLASIDRO

**PO 3.3**  
escala: 1/1.000

doc.aprobacion provisional  
RD-411-a001  
JUNIO 2013

EXCMO. AYTO. DE SASAMON



CERRO ARQUITECTOS & ASOCIADOS 2000 S.L.P  
Arquitecto Jesus del Cerro Alonso  
avd. del vena nº 9. entp. 1.º. 09005 BURGOS  
telefono: 947047965 fax: 947040292  
e-mail: cerro@cerroarquitectos.com