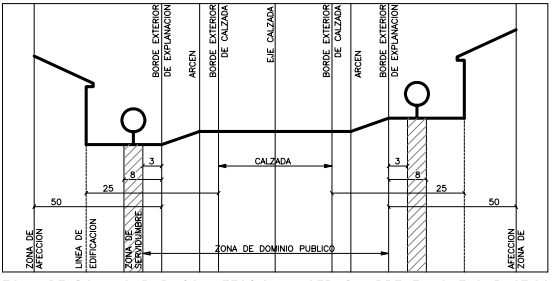
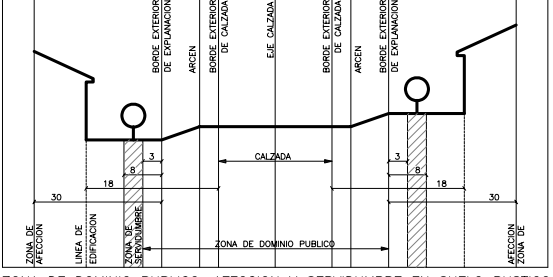


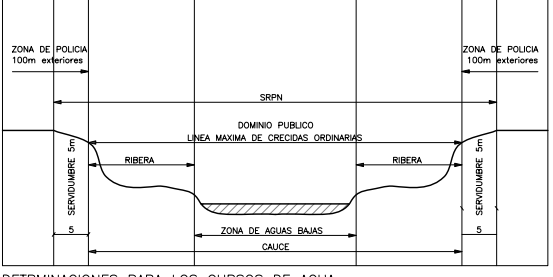
ZONA DE DOMINIO PUBLICO, AFECTACION Y SERVIDUMBRE EN SUELO RUSTICO RED DE CARRITERAS AUTOVIAS



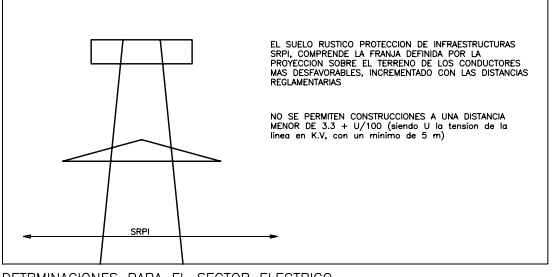
ZONA DE DOMINIO PUBLICO, AFECTACION Y SERVIDUMBRE EN SUELO RUSTICO RED DE CARRITERAS NACIONAL



ZONA DE DOMINIO PUBLICO, AFECTACION Y SERVIDUMBRE EN SUELO RUSTICO SECCION TIPO CARRETERA AUTONOMICA Y PROVINCIAL



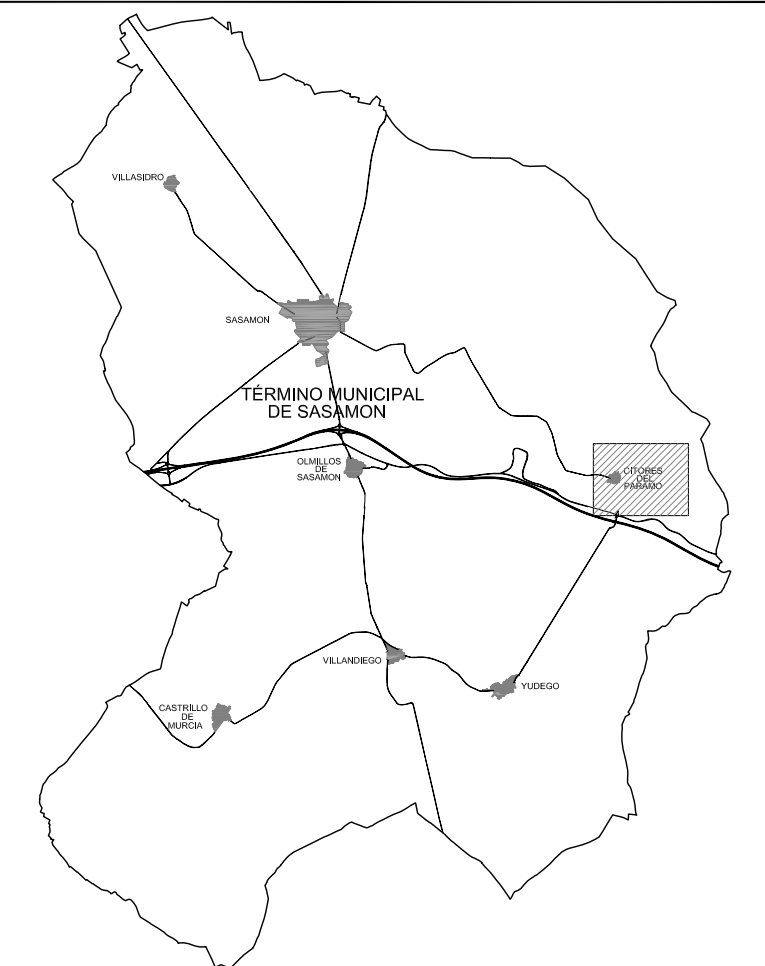
DETRMINACIONES PARA LOS CURSOS DE AGUA



DETRMINACIONES PARA EL SECTOR ELECTRICO

LEGISLACION DE CARRETERAS

- linea limite de edificacion
- - - linea limite zona de afectacion



- ENTORNO DE CAUTELA DEL PATRIMONIO EDIFICADO
- LIMITE SUELO URBANO
- LIMITE S. RUSTICO PROTECCION INFRAESTRUCTURAS
- LIMITE S. RUSTICO ASENTAMIENTO TRADICIONAL
- LIMITE S. RUSTICO PROTECCION CULTURAL
- LIMITE S. RUSTICO PROTECCION NATURAL
- LIMITE SUELO RUSTICO COMUN
- DEFICION ALINEACION OFICIAL
- ORDENANZA 1. CASCO ANTIGUO
- ORDENANZA 2. AMPLIACION DE CASCO
- ORDENANZA 3. INDUSTRIAL
- ORDENANZA 4. EQUIPAMIENTOS
- ORDENANZA 5. ZONAS VERDES


NORMAS URBANISTICAS MUNICIPALES
TERMINO MUNICIPAL DE SASAMON
BURGOS

PLANO DE ORDENACION
CLASIFICACION DEL SUELO
P. DE ORDENACION DETALLADA
CALIFICACION DEL SUELO
ORDENANZAS EN SUELO URBANO
MUNICIPIO DE VILLASIDRO

PO 2.3
escala: 1/1.000

doc.aprobacion provisional
RD-411-a001
JUNIO 2013

EXCMO. AYTO. DE SASAMON



CERRO ARQUITECTOS & ASOCIADOS 2000 S.L.P
Arquitecto: Jesus del Cerro Alonso
avd. del vena nº 9, entpl. izq. 09005 BURGOS
telefono: 947047965 fax: 947040292
e-mail: cerro@cerroarquitectos.com