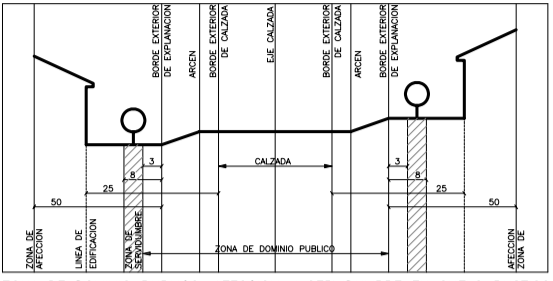
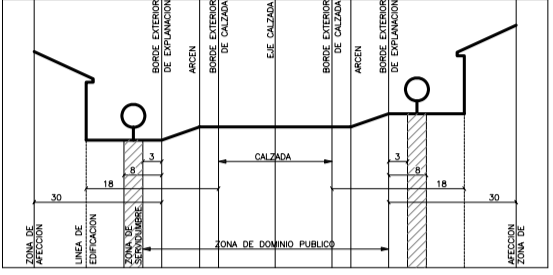


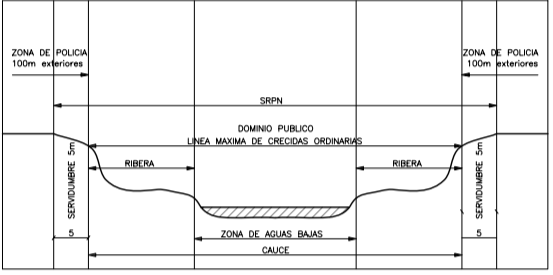
ZONA DE DOMINIO PÚBLICO, AFECCIÓN Y SERVIDUMBRE EN SUELO RÚSTICO RED DE CARRITERAS AUTONÓMICAS



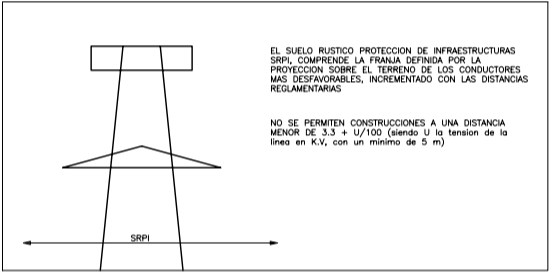
ZONA DE DOMINIO PÚBLICO, AFECCIÓN Y SERVIDUMBRE EN SUELO RÚSTICO RED DE CARRITERAS NACIONALES



ZONA DE DOMINIO PÚBLICO, AFECCIÓN Y SERVIDUMBRE EN SUELO RÚSTICO SECCIÓN TIPO CARRITERA AUTONÓMICA Y PROVINCIAL



DETRMINACIONES PARA LOS CURSOS DE AGUA



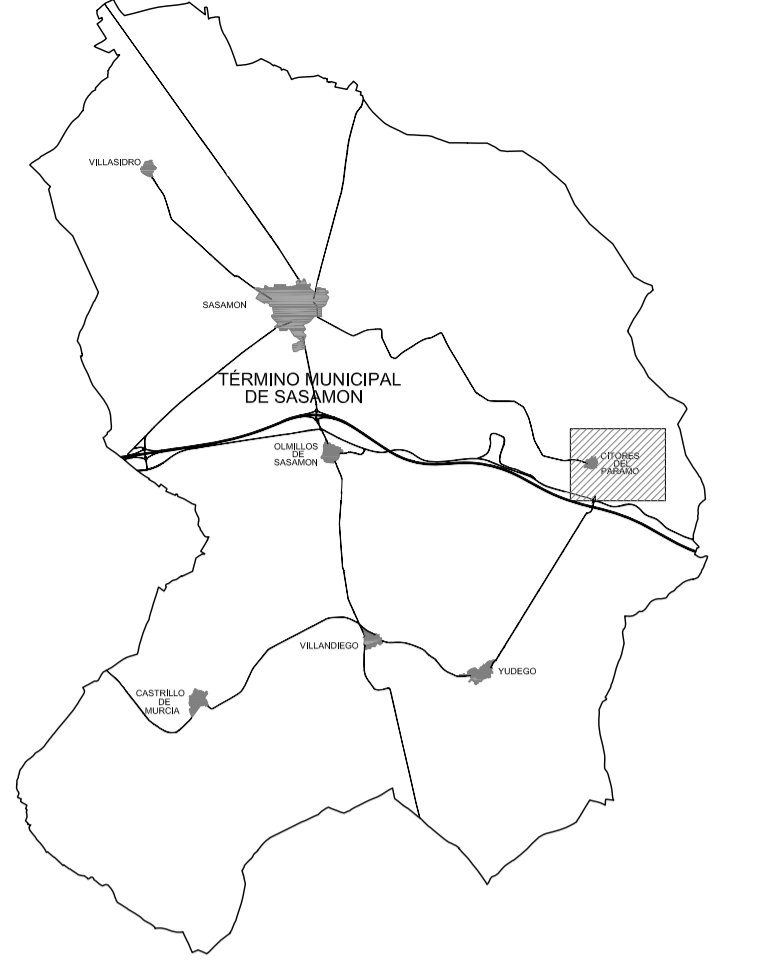
DETRMINACIONES PARA EL SECTOR ELÉCTRICO

LEGISLACION DE CARRITERAS

- - - - - línea límite de edificación
- · - · - línea límite zona de afectación



CITORES DEL PARAMO



PROTECCION AMBIENTAL



- ..... LIMITE SUELO URBANO
- [Patrón de cruces] LIMITE S. RUSTICO PROTECCION INFRAESTRUCTURAS
- [Patrón de triángulos] LIMITE S. RUSTICO ASENTAMIENTO TRADICIONAL
- [Patrón de triángulos invertidos] LIMITE S. RUSTICO PROTECCION CULTURAL
- [Patrón de triángulos pequeños] LIMITE S. RUSTICO PROTECCION NATURAL
- [Línea simple] LIMITE SUELO RUSTICO COMUN
- [Línea simple] DEFICION ALINEACION OFICIAL
- [Patrón de puntos] ORDENANZA 1. CASCO ANTIGUO
- [Patrón de líneas horizontales] ORDENANZA 2. AMPLIACION DE CASCO
- [Patrón de líneas diagonales] ORDENANZA 3. INDUSTRIAL
- [Patrón de líneas diagonales invertidas] ORDENANZA 4. EQUIPAMIENTOS
- [Patrón de líneas horizontales y verticales] ORDENANZA 5. ZONAS VERDES


NORMAS URBANISTICAS MUNICIPALES  
TERMINO MUNICIPAL DE SASAMON  
**BURGOS**

PLANO DE ORDENACION  
CLASIFICACION DEL SUELO  
SUPERPOSICION ORTOFOTO  
MUNICIPIO DE CITORES DEL PARAMO

**PO 4.4**  
escala: 1/1.000

doc.aprobacion provisional  
RD-411-a001  
JUNIO 2013

EXCMO. AYTO. DE SASAMON



CERRO ARQUITECTOS & ASOCIADOS 2000 S.L.P  
Arquitecto: Jesus del Cerro Alonso  
avd. del vena nº 9, entpl. 1º, 09005 BURGOS  
telefono: 947047965 fax: 947040292  
e-mail: cerro@cerroarquitectos.com