















-  LIMITE S. RUSTICO ASENTAMIENTO TRADICIONAL
-  LIMITE S. RUSTICO PROTECCION CULTURAL
-  LIMITE S. RUSTICO PROTECCION NATURAL
-  LIMITE SUELO RUSTICO COMUN
-  DEFICION ALINEACION OFICIAL
-  SUELO URBANO NO CONSOLIDADO
-  SUELO URBANIZABLE
-  B.I.C. DELIMITACION DEL CONJUNTO HISTORICO DE SASAMON Y SU ENTORNO
-  ORDENANZA 1. CASCO ANTIGUO
-  ORDENANZA 2. AMPLIACION DE CASCO
-  ORDENANZA 3. INDUSTRIAL
-  ORDENANZA 4. EQUIPAMENTOS
-  ORDENANZA 5. ZONAS VERDES
-  BIEN / YACIMIENTO ARQUEOLOGICO

ZONA DE DOMINIO PUBLICO, AFECTACION Y SERVICIARIO EN SUELO RUSTICO RED DE CARRETERAS REGIONALES

ZONA DE DOMINIO PUBLICO, AFECTACION Y SERVICIARIO EN SUELO RUSTICO RED DE CARRETERAS NACIONALES

ZONA DE DOMINIO PUBLICO, AFECTACION Y SERVICIARIO EN SUELO RUSTICO SECCION TIPO CARRETERA AUTONOMA Y PROVINCIAL

DEFINICIONES PARA LOS CURSOS DE AGUA

DEFINICIONES PARA EL SECTOR ELECTRICO

LEGISLACION DE CARRETERAS

--- línea limite de edificación
 --- línea limite zona de afectación

**NORMAS URBANISTICAS MUNICIPALES
 TERMINO MUNICIPAL DE SASAMON
 BURGOS**

PLANO DE ORDENACION
 CLASIFICACION DEL SUELO
 P. DE ORDENACION DETALLADA
 CALIFICACION DEL SUELO
 ORDENANZAS EN SUELO URBANO
 MUNICIPIO DE SASAMON

PO 4.1 2/2
 escala: 1/1.000

EXCMO. AYTO. DE SASAMON

CERRO ARQUITECTOS & ASOCIADOS

CERRO ARQUITECTOS & ASOCIADOS 2000 S.L.P.
 Arquitecto: Jesus del Cerro Alonso
 Avda. del Venero nº 3, entp. 2da. 09006 BURGOS
 Teléfono: 947047265 Fax: 947042952
 e-mail: cerro@cerroarquitectos.com

doc. aprobación provisional
 RD-411-a001
 JUNIO 2013